

































Sovrapposizione della proposta di variante al PRGC vigente  
Scala 1:2000



## LEGENDA

	1A	AREE DI RECUPERO; AREA DI INTERESSE AMBIENTALE OMOGENEA OVVERO AREE DI CONSERVAZIONE
	1B	AREE DI RECUPERO; AREE DI INTERESSE DOCUMENTARIO SPECIFICO
	1C	AREE DI RECUPERO; AREE COMPRESSE NEL TESSUTO URBANO PREESISTENTE MA PRIVE DI INTERESSE AMBIENTALE
	1D	AREE GIA' STRUTTURATE PER INTERVENTI DI COMPLETAMENTO E/O RIORDINO AREE LIBERE EDIFICABILI DI COMPLETAMENTO
	1E	AREE GIA' STRUTTURATE PER INTERVENTI DI COMPLETAMENTO E/O RIORDINO AREE A CAPACITA' INSEDIATIVA COMPLETAMENTE ESAURITA E CONSOLIDATE
	1F	AREE GIA' DI NUOVO IMPIANTO CONFERMATE
	1G	AREE COMPROMESSE DA INTERVENTI IMPROPRII
	1H	AREA PER SERVIZI DI INTERESSE PUBBLICO
	1PE	AREE DI NUOVO IMPIANTO OVVERO AREE RESIDENZIALI DI ESPANSIONE
	2A	AREE ED IMPIANTI PRODUTTIVI; AREE PER IMPIANTI INDUSTRIALI
	2B	
	2D	AREE PER IMPIANTI COMMERCIALI
	2E	AREE PER IMPIANTI PRODUTTIVI ESISTENTI UBICATI IN ZONE IMPROPRIE
	2F	AREA DI RIQUALIFICAZIONE AI FINI PRODUTTIVI
	3A	AREE PRODUTTIVE AGRICOLE
	3B	ANNUCLEAMENTI RURALI
	3C	AREE AGRICOLE IMPROPRIE - AREE INEDIFICABILI IN CONTIGUITA' AGLI ABITATI
	4A	AREE PER ATTREZZATURE E SERVIZI DI INTERESSE LOCALE IN INSEDIAMENTI RESIDENZIALI AREE PER ISTRUZIONE
	4B	AREE PER ATTREZZATURE E SERVIZI DI INTERESSE LOCALE IN INSEDIAMENTI RESIDENZIALI AREE PER SERVIZI DI INTERESSE COMUNE
	4C	AREE PER ATTREZZATURE E SERVIZI DI INTERESSE LOCALE IN INSEDIAMENTI RESIDENZIALI AREE PER VERDE PUBBLICO, GIOCO E SPORT
	4D	AREE PER ATTREZZATURE E SERVIZI DI INTERESSE LOCALE IN INSEDIAMENTI RESIDENZIALI AREE PER PARCHEGGI PUBBLICI
	4E	AREE PER ATTREZZATURE E SERVIZI DI INTERESSE LOCALE IN INSEDIAMENTI PRODUTTIVI
	4e	AREE PER ATTREZZATURE E SERVIZI DI INTERESSE LOCALE IN INSEDIAMENTI PRODUTTIVI INDIVIDUATE IN SEDE DI CONCESSIONE EDILIZIA
	4F	AREE PER ATTREZZATURE E SERVIZI DI INTERESSE LOCALE IN INSEDIAMENTI COMMERCIALI
	6A	AREE A PARCO PRIVATO, DI CONTORNO, INEDIFICABILI
	6B	AREE PER STRUTTURE TURISTICO-RICETTIVE
	6C	AREA PER IMPIANTI SPORTIVI PRIVATI
	6D	AREE DI CONTORNO DELL'ABITATO
	6E	AREA PER INFRASTRUTTURE AUTOSTRADALI
		AREE PER IMPIANTI TECNOLOGICI (DEPURATORI ECC.)
		DISTRIBUTORI DI CARBURANTE
		LIMITE S.U.E.

	AREE DI RISPETTO IMPIANTI DI DEPURAZIONE, PUBBLICHE DISCARICHE, OPERE DI PRESA ACQUEDOTTO E TORRI BISOCCHIE		
	LIMITE DELLE FASCE DI RISPETTO DEI CORSI D'ACQUA		FASCIA DI DIVIETO LAVORAZIONI E STOCCAGGI DI SOSTANZE INQUINANTI O PERICOLOSE (Art. 50 lett. F)
	LIMITE DELLE FASCE DI RISPETTO STRADALE E CIMITERIALE		AREE DI RISPETTO FF.SS.
	VINCOLO PAESAGGISTICO (Art. 142 lett. c D.L. n° 42/2004)		
	VINCOLO IDROGEOLOGICO (Art. 34 N.T.A.)		
	VINCOLO AMBIENTALE - VALLE DEI SAVI (Art. 34bis N.T.A.)		
*	EDIFICI DI VALORE AMBIENTALE IN AREE 1B		USI CIVICI
	EDIFICI VINCOLATI EX LEGGE 1089/39 E 1497/39		
	STRADE DECLASSIFICATE PER CESSATO USO PUBBLICO		
*	SITI DA BONIFICARE (Art. 35bis - DISTRIBUTORI DI CARBURANTE)		
	AREA A VOLUMETRIA ASSEGNATA MC 1.600 (trasferimento dal C.S.)		
	TRACCIATI PISTE CICLABILI ESISTENTI		TRACCIATI PEDONALI/ CICLABILI IN PROGETTO
	STRADE IN PROGETTO		FASCE DI VARIABILITÀ PER OPERE E INFRASTRUTTURE PUBBLICHE IN AREE 6D
	ACQUE PUBBLICHE		ACQUE PRIVATE
	FASCE DI RISPETTO ANTINQUINAMENTO IN AREE 2A		INCROCI IN CUI REALIZZARE EVENTUALI ROTATORIE
	PIATTAFORMA ECOLOGICA PER R.S.U.		AREE PER INTERVENTI DI COMPENSAZIONE AMBIENTALE
-----	DELIMITAZIONE DEI CENTRI ABITATI DECRETO 10/09/1993 N. 360 (D.C.C. DEL 4/11/1993)		

## AREE DI PERICOLOSITA' GEOMORFOLOGICA

	Classe I
	Classe IIa
	Classe IIb
	Classe IIc
	Classe IIIa
	Classe IIIb2
	Classe IIIb3
	Classe IIIb4

## FASCE FLUVIALI DEL PAI

	Limite tra la fascia A e la fascia B
	Limite tra la fascia B e la fascia C
	Limite esterno della fascia C
	Limite di progetto tra la fascia B e la fascia C
	Proposta di modifica del limite esterno della fascia C

## LEGENDA DISSESTI



Dissesto torrentizio lineare, EeL; pericolosità molto elevata



EeA; dissesto torrentizio a pericolosità molto elevata delimitato sulla base di studi idraulici approfonditi.




EeA; dissesto torrentizio a pericolosità molto elevata delimitato sulla base di evidenze morfologiche e/o testimonianze storiche e/o studi idraulici semplificati.



EmA; dissesto torrentizio a pericolosità media/moderata delimitato sulla base di testimonianze storiche.




EmA; dissesto a pericolosità moderata imputabile alla rete idrografica minore e/o a fenomeni di ristagno delle acque meteoriche, delimitato sulla base di testimonianze storiche.



EmA; settore soggetto a ristagno delle acque meteoriche, pericolosità moderata.



● FA Frane attive



Frane quiescenti



Riferimento all'art 13\* bis delle norme di attuazione.